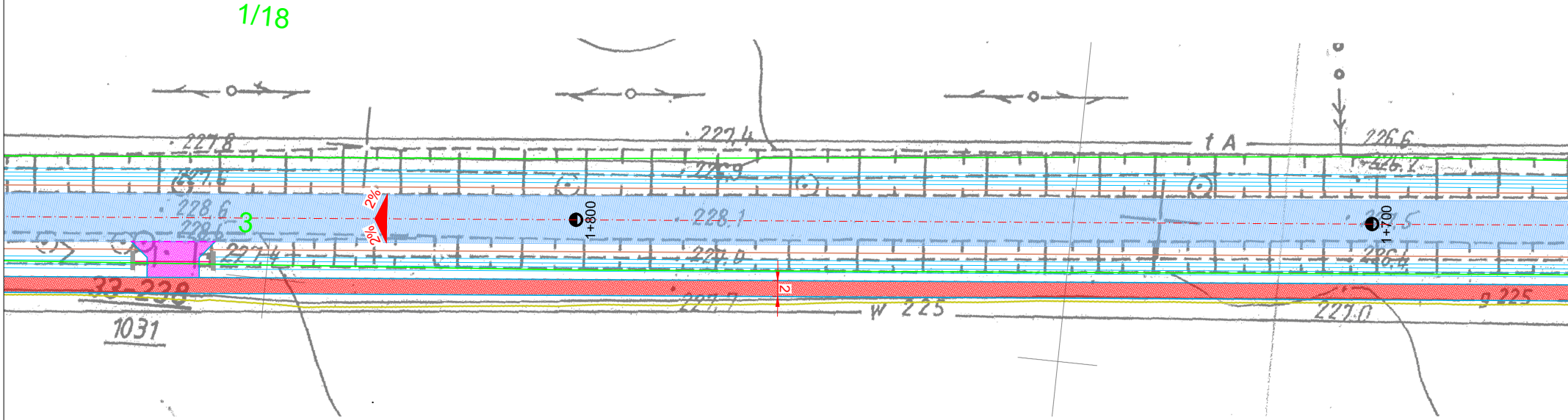
1/18
227.8
227.6
228.6
228.5
3
227.4
2%
2%
1+800
227.4
228.1
227.0
2
224.7
33-228
1031
W 225
t A
226.6
226.7
226.5
1+700
226.4
227.0
g 225

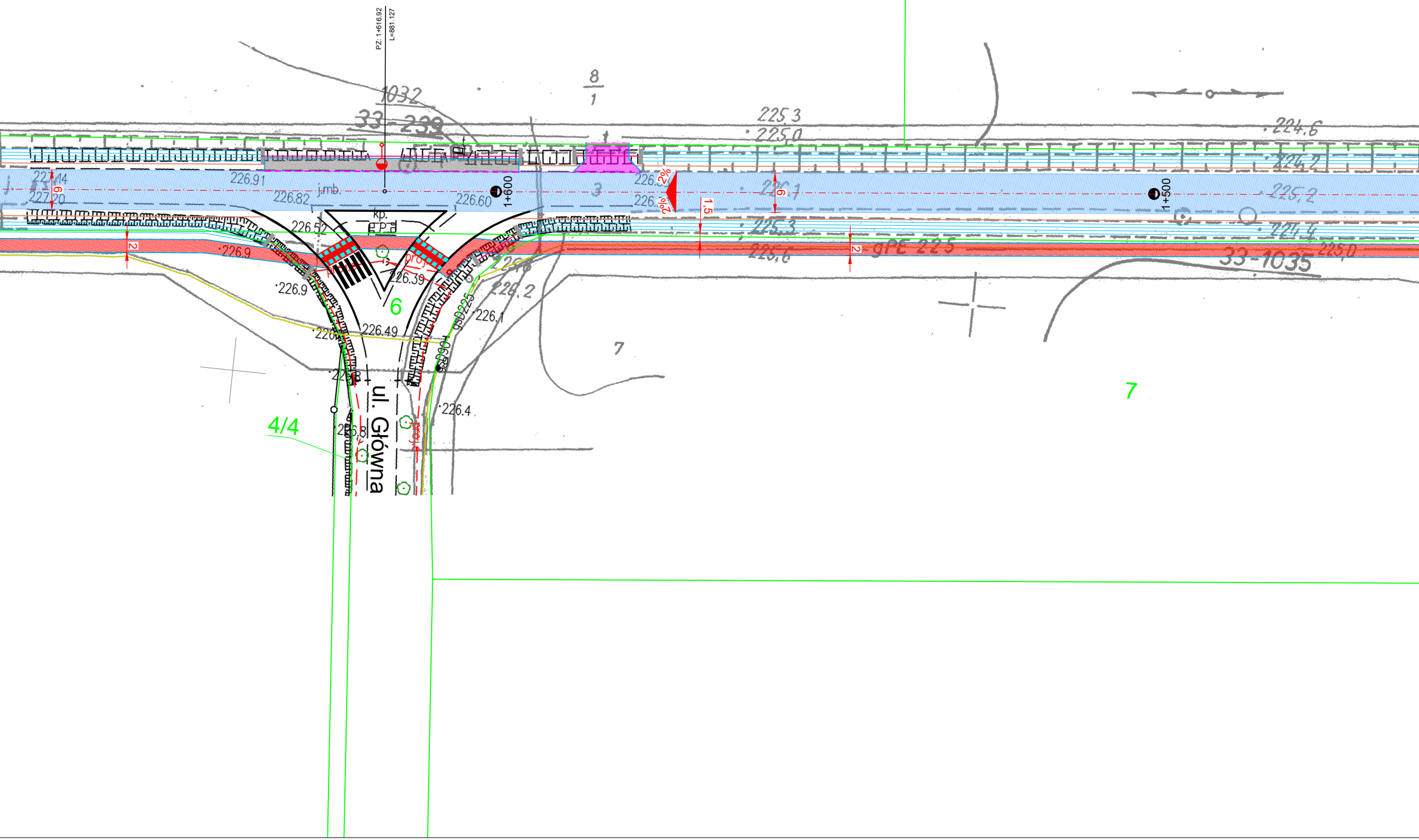
PZ: 1+616.92
L=881.127
1032
33-239
8
1
225.3
225.0
224.6
224.2
226.91
226.82
j.mb.
226.60
1+600
3
226.5
226.3
2%
2%
6
1,5
226.1
225.2
1+500
225.3
224.4
2
gPE 225
225.6
225.0
33-1035
227.14
227.20
6
2
226.9
226.52
kp.
E.P.d
226.39
6
226.9
226.49
226.2
226.1
gsD225
226.4
proj.
ul. Główna
4/4
226.8
7
7

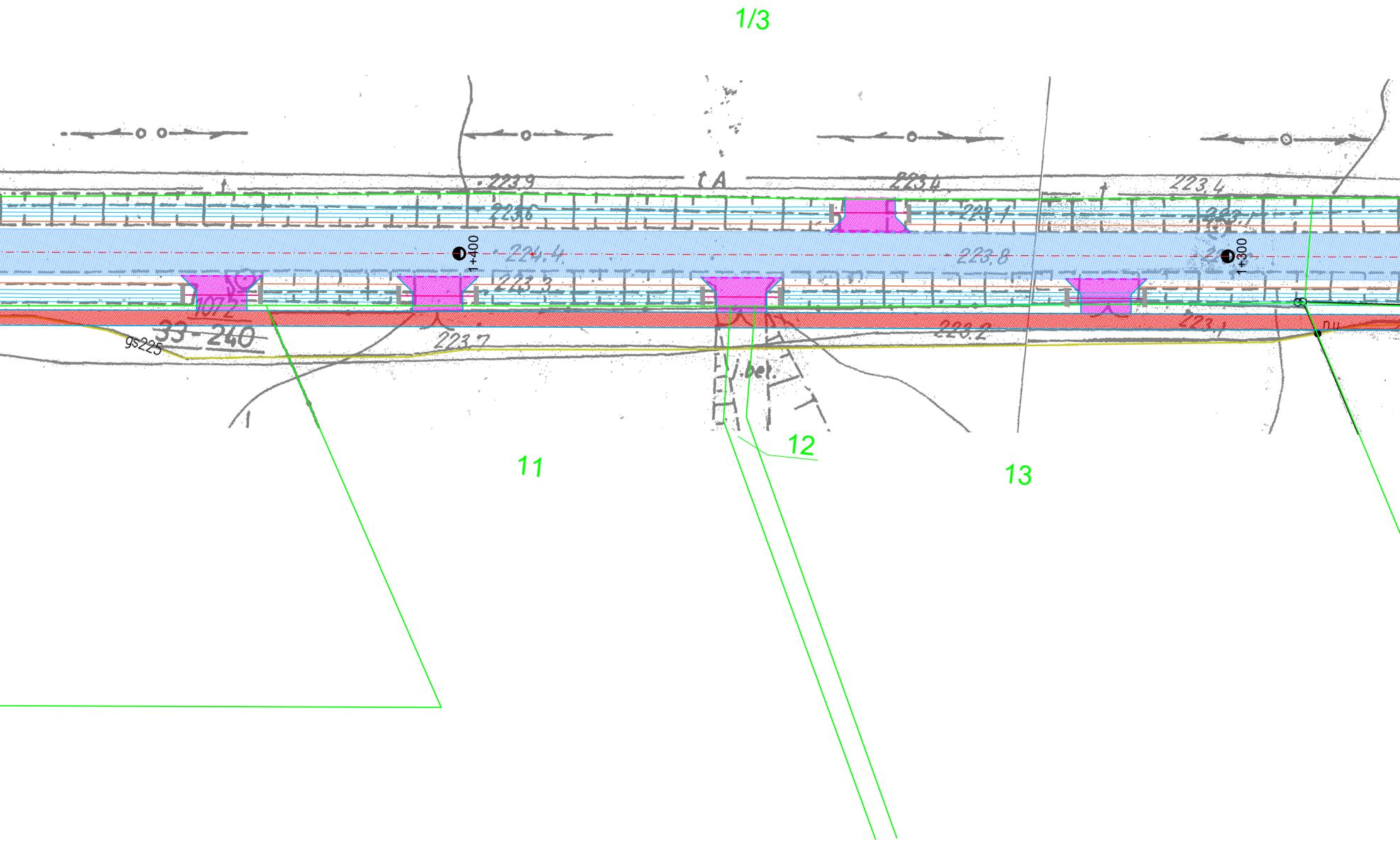
1/3
223.9
223.4
223.4
223.6
223.1
1+400
224.4
223.8
1+300
223.3
1072
33-240
gs225
223.7
223.2
223.1
bel.
11
12
13

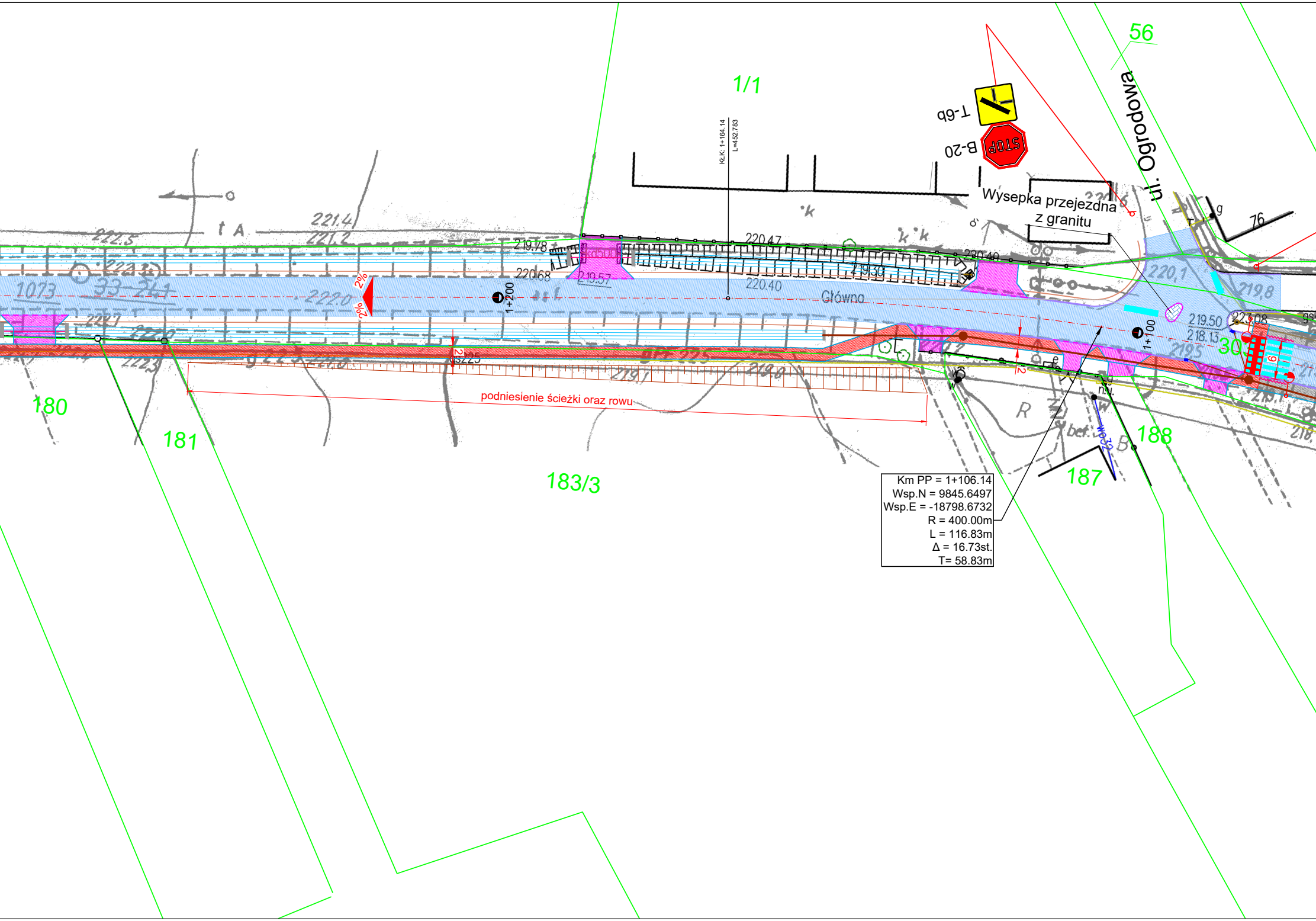
1/1
56
ul. Ogrodowa
T-6b
B-20
STOP
Wysepka przejezdna z granitu
KŁK: 1+164.14
L=452.783
Główna
1+200
1+100
2%
2%
220.47
220.40
220.40
219.78
220.68
219.57
219.39
219.50
218.13
220.1
219.8
221.4
221.2
222.5
222.0
222.1
1073
33-241
podniesienie ścieżki oraz rowu
180
181
183/3
187
188
76
30

Km PP = 1+106.14
Wsp.N = 9845.6497
Wsp.E = -18798.6732
R = 400.00m
L = 116.83m
Δ = 16.73st.
T= 58.83m

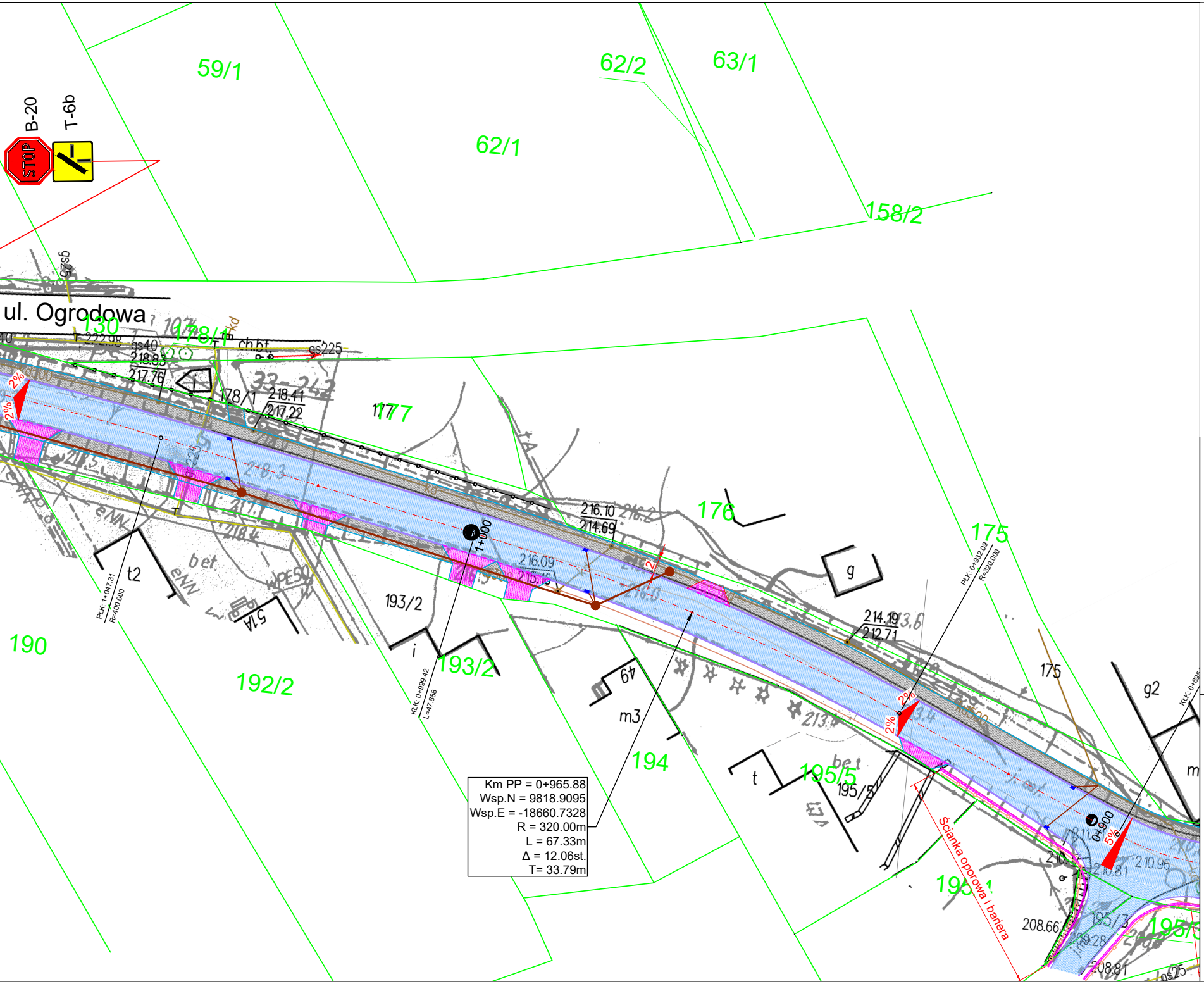
B-20
T-6b
STOP
59/1
62/2
63/1
62/1
158/2
ul. Ogrodowa
130
178/1
177
176
175
g
193/2
190
192/2
194
195/5
195/3
t2
i
m3
t
g2
1+000
0+900
2%
5%
216.10
214.69
216.09
215.16
214.19
212.71
218.41
217.22
218.83
217.76
210.96
210.81
208.66
Ścianka oporowa i bariera

Km PP = 0+965.88
Wsp.N = 9818.9095
Wsp.E = -18660.7328
R = 320.00m
L = 67.33m
Δ = 12.06st.
T= 33.79m

OZNACZENIA:

🟦	Przebudowana nawierzchnia jezdni bitumicznej
🟥	Nawierzchnia ścieżki rowerowej z betonu asfaltowego
▨	Nawierzchnia chodników i powierzchni utwardzonych z kostki betonowej szarej
▨	Nawierzchnia zatoki autobusowej i wysp przejezdnych pasa drogowego z kostki granitowej
▨	Nawierzchnia zjazdów z kostki betonowej grafitowej
🟥	Nawierzchnia pobocza z kostki betonowej szarej
～	Kostka integracyjna na przejściach dla pieszych
—	Krawędź pobocza z destruktu asfaltowego
—	Krawężnik obniżony 15x22cm na ławie betonowej
—	Krawężnik 15x30cm na ławie betonowej
—	Obrzeże 8x30cm na ławie betonowej
●	Projektowane studnie rewizyjne betonowe
—	Projektowane kanały odwodnienia
▪	Projektowane wpusty deszczowe
⊢⊣	Przepust z rur PP i murków czołowych prefabtykowanych
○	Uzupełnienie oświetlenia ulicy
≡	Odtwarzany rów
···	Ogrodzenie przestawiane
××	Ogrodzenie likwidowane
○○	Ogrodzenie istniejące

WYKONAWCA: Biuro Projektów Drogowych Marcin Krzyżowski
34-331 Świnna, ul. Jesienna 4

NAZWA OPRACOWANIA:
„Rozbudowa drogi powiatowej nr 3511S od skrzyżowania z drogą krajową nr 45 w miejscowości Krzyżanowice do granicy państwa”.

INWESTOR: Powiat Raciborski
ADRES: Plac Okrzei 4, 47-400 Racibórz

RYS. NR 2.2

TYTUŁ RYSUNKU: Plan sytuacyjny 2

SKALA 1:500

DATA: XII 2020 r.

branża drogowa

PROJEKTOWAŁ: mgr inż. Marcin Krzyżowski SLK/4949/POOD/13